




**ENQUADRAMENTO GEOGRAFICO**

**Legenda**

-  FREGUESIAS\_MURÇA
-  CONCELHO\_MURÇA
-  freguesias\_limitofes

SISTEMA DE COORDENADAS E DE REFERÊNCIA UTILIZADOS:  
 GCS\_ETRS\_1989  
 Datum: D\_ETRS\_1989

DATA DE PRODUÇÃO DO MAPA:  
 16-11-2014

FONTE(S):



**MUNICIPIO DE MURÇA**

**MAPA Nº 03**