

# COVID-19 | RELATÓRIO DE SITUAÇÃO | 24-09-2021

## SITUAÇÃO EPIDEMIOLÓGICA EM PORTUGAL

TOTAL DE CASOS E VARIAÇÃO

31 759 | - 407

ATIVOS

1 015 927 | +1 155

RECUPERADOS

17 947 | +9

ÓBITOS

28 287 | +52

CONTACTOS EM VIGILÂNCIA

1 065 633 | +757

CONFIRMADOS

TOTAL DE CASOS, DE ÓBITOS E VARIAÇÃO POR REGIÃO

Açores

8 781 | +25

42 | -

Madeira

12 173 | +15

72 | -

409 159 | +213

5 547 | -

142 362 | +102

3 138 | +4

412 225 | +277

7 668 | +2

38 619 | +55

1 022 | +2

42 314 | +70

458 | +1

Legenda

CASOS CONFIRMADOS

ÓBITOS

## DISTRIBUIÇÃO DOS CASOS EM INTERNAMENTO

410 | - 2

INTERNAMENTO

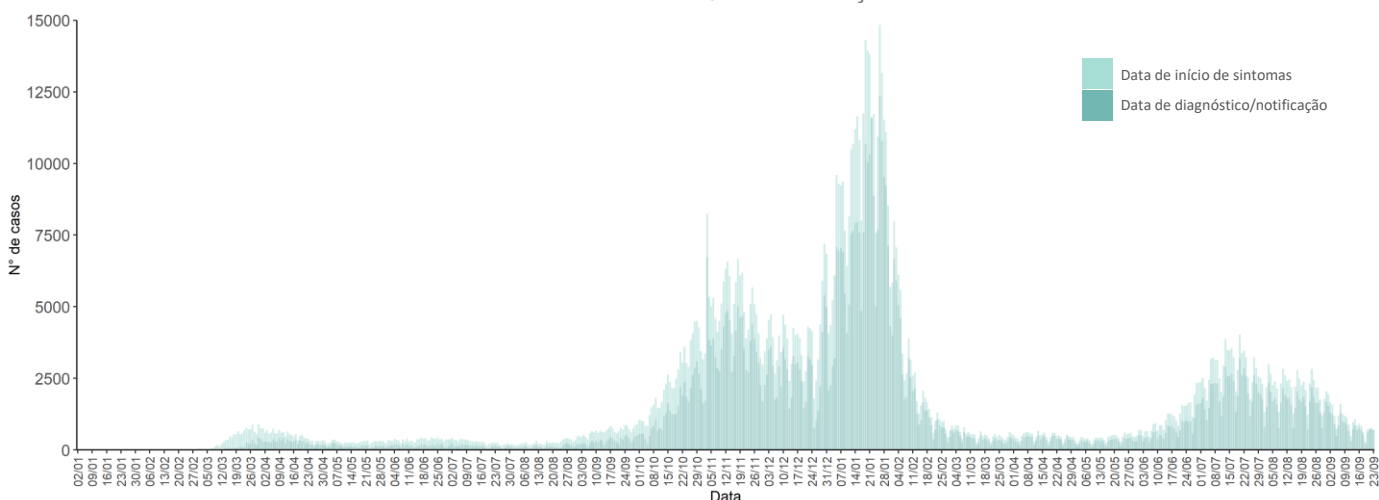
76 | +1

INTERNAMENTO  
EM UCI

Dados até dia 23-09-2021 23:59:59

## NÚMERO DE CASOS CONFIRMADOS

POR DATA DE INÍCIO DE SINTOMAS OU DIAGNÓSTICO/NOTIFICAÇÃO



## CARACTERIZAÇÃO DEMOGRÁFICA DOS CASOS CONFIRMADOS

TOTAL DE CASOS

492 223

HOMENS

572 677

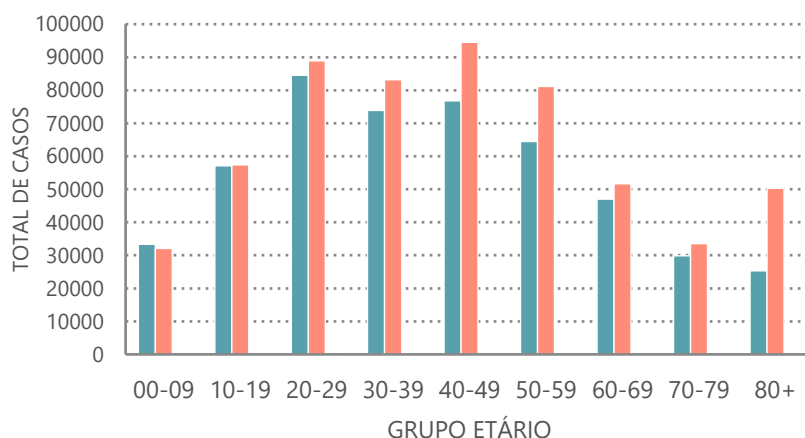
MULHERES

733

DESCONHECIDO\*

\*Nota

Os casos de sexo desconhecido encontram-se sob investigação, uma vez que estes dados não são fornecidos de forma automática.



## CARACTERIZAÇÃO DOS ÓBITOS POR COVID-19

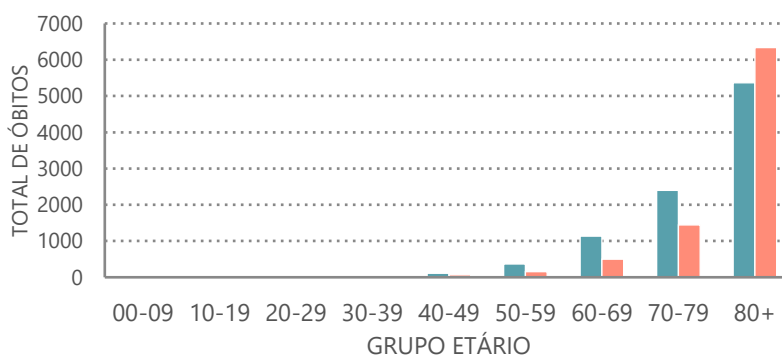
TOTAL DE ÓBITOS

9 411

HOMENS

8 536

MULHERES



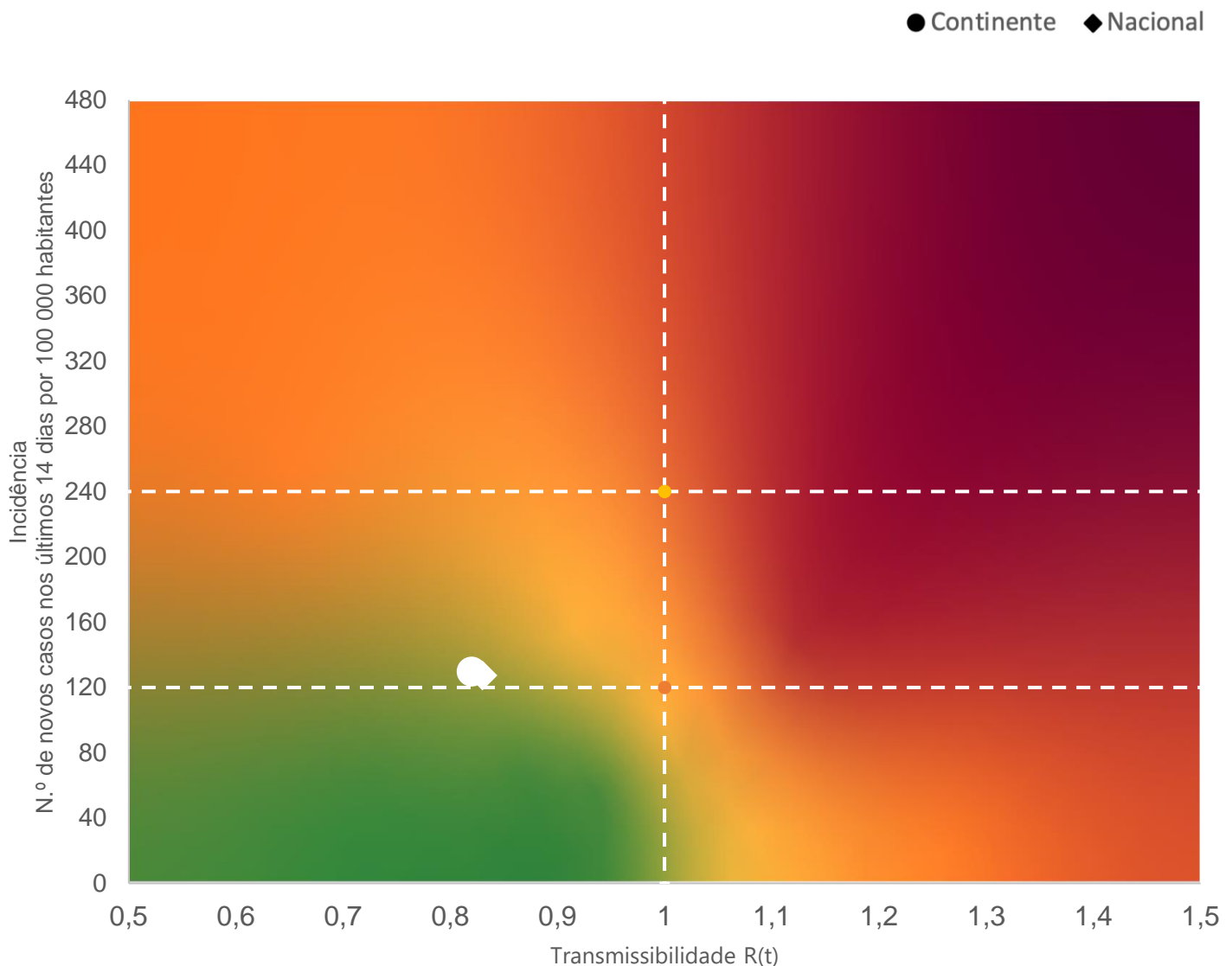
### Nota metodológica

A 16 de novembro de 2020 houve uma atualização do sistema tecnológico de análise de dados provenientes do SINAVE. Foi atualizado o número cumulativo de casos confirmados e recuperados nessa data.

Dados até dia 23-09-2021 23:59:59

## MATRIZ DE RISCO

Realização da análise: 24-09-2021



### INCIDÊNCIA

Nacional: **127,3** casos de infeção por SARS-CoV-2/ COVID-19 por 100 000 hab.

Continente: **129,7** casos de infeção por SARS-CoV-2/ COVID-19 por 100 000 hab.

### R(t)

Nacional: **0,83**

Continente: **0,82**

Fonte: INSA/ DGS | Nota metodológica: [aqui](#)

# COVID-19 | RELATÓRIO DE SITUAÇÃO | 24-09-2021

## DISTRIBUIÇÃO GEOGRÁFICA DOS CASOS CONFIRMADOS

CONCELHO / INCIDÊNCIA CUMULATIVA A 14 DIAS (09/09/2021 a 22/09/2021) / GRUPO DE INCIDÊNCIA

Abrantes	34	20-59	Arronches	36	20-59	Castro Daire	123	120-239,9
Águeda	54	20-59	Arruda dos Vinhos	70	60-119,9	Castro Marim	145	120-239,9
Aguiar da Beira	108	60-119,9	Aveiro	85	60-119,9	Castro Verde	44	20-59
Alandroal	102	60-119,9	Avis	24	20-59	Celorico da Beira	519	480-959,9
Albergaria-a-Velha	103	60-119,9	Azambuja	57	20-59	Celorico de Basto	95	60-119,9
Albufeira	489	480-959,9	Baião	54	20-59	Chamusca	44	20-59
Alcácer do Sal	104	60-119,9	Barcelos	127	120-239,9	Chaves	92	60-119,9
Alcanena	78	60-119,9	Barrancos	1171	≥960	Cinfães	139	120-239,9
Alcobaça	132	120-239,9	Barreiro	120	120-239,9	Coimbra	91	60-119,9
Alcochete	25	20-59	Batalha	74	60-119,9	Condeixa-a-Nova	67	60-119,9
Alcoutim	674	480-959,9	Beja	324	240-479,9	Constância	49	20-59
Alenquer	101	60-119,9	Belmonte	63	60-119,9	Coruche	6	<20
Alfândega da Fé	45	20-59	Benavente	163	120-239,9	Corvo	0	<20
Alijó	76	60-119,9	Bombarral	142	120-239,9	Covilhã	244	240-479,9
Aljezur	36	20-59	Borba	135	120-239,9	Crato	65	60-119,9
Aljustrel	246	240-479,9	Boticas	264	240-479,9	Cuba	198	120-239,9
Almada	130	120-239,9	Braga	157	120-239,9	Elvas	64	60-119,9
Almeida	52	20-59	Bragança	230	120-239,9	Entroncamento	196	120-239,9
Almeirim	111	60-119,9	Cabeceiras de Basto	367	240-479,9	Espinho	34	20-59
Almodôvar	45	20-59	Cadaval	44	20-59	Esposende	158	120-239,9
Alpiarça	43	20-59	Caldas da Rainha	76	60-119,9	Estarreja	61	60-119,9
Alter do Chão	0	<20	Calheta [R.A. Açores]	0	<20	Estremoz	71	60-119,9
Alvaiázere	61	60-119,9	Calheta [R.A. Madeira]	46	20-59	Évora	134	120-239,9
Alvito	81	60-119,9	Câmara de Lobos	48	20-59	Fafe	316	240-479,9
Amadora	117	60-119,9	Caminha	108	60-119,9	Faro	183	120-239,9
Amarante	142	120-239,9	Campo Maior	193	120-239,9	Felgueiras	139	120-239,9
Amares	243	240-479,9	Cantanhede	122	120-239,9	Ferreira do Alentejo	141	120-239,9
Anadia	183	120-239,9	Carrazeda de Ansiães	18	<20	Ferreira do Zêzere	126	120-239,9
Angra do Heroísmo	62	60-119,9	Carregal do Sal	32	20-59	Figueira da Foz	88	60-119,9
Ansião	108	60-119,9	Cartaxo	160	120-239,9	Figueira de Castelo Rodrigo	72	60-119,9
Arcos de Valdevez	135	120-239,9	Cascais	136	120-239,9	Figueiró dos Vinhos	0	<20
Arganil	109	60-119,9	Castanheira de Pêra	39	20-59	Fornos de Algodres	176	120-239,9
Armamar	17	<20	Castelo Branco	171	120-239,9	Freixo de Espada à Cinta	0	<20
Arouca	204	120-239,9	Castelo de Paiva	33	20-59	Fronteira	0	<20
Arraiolos	87	60-119,9	Castelo de Vide	104	60-119,9	Funchal	119	60-119,9

Dados até dia 22-09-2021 23:59:59

# COVID-19 | RELATÓRIO DE SITUAÇÃO | 24-09-2021

## DISTRIBUIÇÃO GEOGRÁFICA DOS CASOS CONFIRMADOS

CONCELHO / INCIDÊNCIA CUMULATIVA A 14 DIAS (09/09/2021 a 22/09/2021) / GRUPO DE INCIDÊNCIA

Fundão	79	60-119,9	Marinha Grande	85	60-119,9	Odemira	73	60-119,9
Gavião	126	120-239,9	Marvão	204	120-239,9	Odivelas	94	60-119,9
Góis	53	20-59	Matosinhos	96	60-119,9	Oeiras	122	120-239,9
Golegã	113	60-119,9	Mealhada	45	20-59	Oleiros	0	<20
Gondomar	74	60-119,9	Mêda	131	120-239,9	Olhão	109	60-119,9
Gouveia	24	20-59	Melgaço	100	60-119,9	Oliveira de Azeméis	179	120-239,9
Grândola	185	120-239,9	Mértola	149	120-239,9	Oliveira de Frades	40	20-59
Guarda	121	120-239,9	Mesão Frio	102	60-119,9	Oliveira do Bairro	65	60-119,9
Guimarães	148	120-239,9	Mira	17	<20	Oliveira do Hospital	94	60-119,9
Horta	132	120-239,9	Miranda do Corvo	31	20-59	Ourém	88	60-119,9
Idanha-a-Nova	25	20-59	Miranda do Douro	0	<20	Ourique	66	60-119,9
Ílhavo	54	20-59	Mirandela	111	60-119,9	Ovar	72	60-119,9
Lagoa	259	240-479,9	Mogadouro	24	20-59	Paços de Ferreira	74	60-119,9
Lagoa [R.A. Açores]	136	120-239,9	Moimenta da Beira	31	20-59	Palmela	70	60-119,9
Lagos	320	240-479,9	Moita	120	120-239,9	Pampilhosa da Serra	74	60-119,9
Lajes das Flores	0	<20	Monção	17	<20	Paredes	164	120-239,9
Lajes do Pico	0	<20	Monchique	241	240-479,9	Paredes de Coura	94	60-119,9
Lamego	101	60-119,9	Mondim de Basto	145	120-239,9	Pedrógão Grande	88	60-119,9
Leiria	175	120-239,9	Monforte	204	120-239,9	Penacova	154	120-239,9
Lisboa	148	120-239,9	Montalegre	417	240-479,9	Penafiel	128	120-239,9
Loulé	300	240-479,9	Montemor-o-Novo	104	60-119,9	Penalva do Castelo	210	120-239,9
Loures	117	60-119,9	Montemor-o-Velho	150	120-239,9	Penamacor	21	20-59
Lourinhã	237	120-239,9	Montijo	90	60-119,9	Penedono	39	20-59
Lousã	93	60-119,9	Mora	25	20-59	Penela	594	480-959,9
Lousada	112	60-119,9	Mortágua	68	60-119,9	Peniche	94	60-119,9
Mação	97	60-119,9	Moura	147	120-239,9	Peso da Régua	57	20-59
Macedo de Cavaleiros	55	20-59	Mourão	41	20-59	Pinhel	142	120-239,9
Machico	15	<20	Murça	37	20-59	Pombal	79	60-119,9
Madalena	187	120-239,9	Murtosa	19	<20	Ponta Delgada	71	60-119,9
Mafra	62	60-119,9	Nazaré	119	60-119,9	Ponta do Sol	35	20-59
Maia	109	60-119,9	Nelas	92	60-119,9	Ponte da Barca	81	60-119,9
Mangualde	146	120-239,9	Nisa	151	120-239,9	Ponte de Lima	85	60-119,9
Manteigas	67	60-119,9	Nordeste	0	<20	Ponte de Sor	108	60-119,9
Marco de Canaveses	18	<20	Óbidos	191	120-239,9	Portalegre	37	20-59

Dados até dia 22-09-2021 23:59:59

# COVID-19 | RELATÓRIO DE SITUAÇÃO | 24-09-2021

## DISTRIBUIÇÃO GEOGRÁFICA DOS CASOS CONFIRMADOS

CONCELHO / INCIDÊNCIA CUMULATIVA A 14 DIAS (09/09/2021 a 22/09/2021) / GRUPO DE INCIDÊNCIA

Portel	433	240-479,9	São Roque do Pico	31	20-59	Valpaços	335	240-479,9
Portimão	378	240-479,9	São Vicente	0	<20	Velas	0	<20
Porto	169	120-239,9	Sardoal	27	20-59	Vendas Novas	80	60-119,9
Porto de Mós	103	60-119,9	Sátão	103	60-119,9	Viana do Alentejo	78	60-119,9
Porto Moniz	130	120-239,9	Seia	59	20-59	Viana do Castelo	102	60-119,9
Porto Santo	0	<20	Seixal	110	60-119,9	Vidigueira	566	480-959,9
Póvoa de Lanhoso	489	480-959,9	Sernancelhe	37	20-59	Vieira do Minho	8	<20
Póvoa de Varzim	99	60-119,9	Serpa	275	240-479,9	Vila da Praia da Vitória	38	20-59
Povoação	0	<20	Sertã	213	120-239,9	Vila de Rei	0	<20
Proença-a-Nova	28	20-59	Sesimbra	133	120-239,9	Vila do Bispo	58	20-59
Redondo	32	20-59	Setúbal	108	60-119,9	Vila do Conde	104	60-119,9
Reguengos de Monsaraz	50	20-59	Sever do Vouga	44	20-59	Vila do Porto	0	<20
Resende	50	20-59	Silves	273	240-479,9	Vila Flor	50	20-59
Ribeira Brava	49	20-59	Sines	226	120-239,9	Vila Franca de Xira	97	60-119,9
Ribeira de Pena	84	60-119,9	Sintra	98	60-119,9	Vila Franca do Campo	27	20-59
Ribeira Grande	52	20-59	Sobral de Monte Agraço	157	120-239,9	Vila Nova da Barquinha	13	<20
Rio Maior	311	240-479,9	Soure	117	60-119,9	Vila Nova de Cerveira	146	120-239,9
Sabrosa	51	20-59	Sousel	46	20-59	Vila Nova de Famalicão	137	120-239,9
Sabugal	29	20-59	Tábua	96	60-119,9	Vila Nova de Foz Côa	358	240-479,9
Salvaterra de Magos	104	60-119,9	Tabuaço	17	<20	Vila Nova de Gaia	101	60-119,9
Santa Comba Dão	10	<20	Tarouca	128	120-239,9	Vila Nova de Paiva	107	60-119,9
Santa Cruz	116	60-119,9	Tavira	132	120-239,9	Vila Nova de Poiares	115	60-119,9
Santa Cruz da Graciosa	24	20-59	Terras de Bouro	32	20-59	Vila Pouca de Aguiar	177	120-239,9
Santa Cruz das Flores	0	<20	Tomar	122	120-239,9	Vila Real	164	120-239,9
Santa Maria da Feira	74	60-119,9	Tondela	61	60-119,9	Vila Real de Santo António	80	60-119,9
Santa Marta de Penaguião	46	20-59	Torre de Moncorvo	13	<20	Vila Velha de Ródão	0	<20
Santana	15	<20	Torres Novas	77	60-119,9	Vila Verde	133	120-239,9
Santarém	102	60-119,9	Torres Vedras	111	60-119,9	Vila Viçosa	66	60-119,9
Santiago do Cacém	42	20-59	Trancoso	45	20-59	Vimioso	0	<20
Santo Tirso	65	60-119,9	Trofa	122	120-239,9	Vinhais	13	<20
São Brás de Alportel	501	480-959,9	Vagos	39	20-59	Viseu	152	120-239,9
São João da Madeira	154	120-239,9	Vale de Cambra	99	60-119,9	Vizela	142	120-239,9
São João da Pesqueira	0	<20	Valença	136	120-239,9	Vouzela	62	60-119,9
São Pedro do Sul	143	120-239,9	Valongo	79	60-119,9			

Dados até dia 22-09-2021 23:59:59

## DISTRIBUIÇÃO GEOGRÁFICA DOS CASOS CONFIRMADOS

CONCELHO / INCIDÊNCIA CUMULATIVA A 14 DIAS / GRUPO DE INCIDÊNCIA

### NOTA METODOLÓGICA

Um **caso** corresponde a um caso confirmado de infeção a SARS-CoV-2/ COVID-19 notificado no Sistema Nacional de Vigilância Epidemiológica (SINAVE), quer através de uma notificação laboratorial como de uma notificação clínica. As notificações laboratoriais, as notificações clínicas e os respetivos inquéritos epidemiológicos são unificados através do número de utente.

A **data** utilizada corresponde à data de notificação do caso confirmado, constante na informação do inquérito epidemiológico, na primeira notificação clínica referindo um resultado positivo ou na primeira notificação laboratorial com resultado positivo.

Para a atribuição do **concelho** ao caso, é utilizada a morada de ocorrência identificada no inquérito epidemiológico ou na primeira notificação clínica com indicação de resultado positivo. Nos casos em que a morada de ocorrência é omissa, é utilizada a morada de residência do caso, registada no Registo Nacional de Utentes do Serviço Nacional de Saúde.

A **Incidência Cumulativa a 14 dias** de infeção por SARS-CoV-2/ COVID-19 corresponde ao quociente entre o número de novos casos confirmados nos 14 dias anteriores ao momento de análise e a população residente estimada, por concelho, a 31 de dezembro de 2020, pelo Instituto Nacional de Estatística, IP. Habitualmente é expressa em número de casos por 100 000 habitantes.

Exemplo: Nos 14 dias anteriores ao dia de análise, 50 casos de infeção por SARS-CoV-2/ COVID-19 foram atribuídos a um determinado concelho, com uma população residente de 150 000 habitantes.

Incidência cumulativa a 14 dias =  $(50/150\ 000) \times 100\ 000 = 33,3$  casos por 100 000 hab.

A classificação é realizada de acordo com as categorias utilizadas pelo Centro Europeu de Prevenção e Controlo das Doenças:

Incidência cumulativa a 14 dias
Abaixo de 20,0
Entre 20,0 e 59,9
Entre 60,0 e 119,9
Entre 120,0 e 239,9
Entre 240,0 e 479,9
Entre 480 e 959,9
Acima de 960