

# COVID-19 | RELATÓRIO DE SITUAÇÃO | 18-01-2021

## SITUAÇÃO EPIDEMIOLÓGICA EM PORTUGAL

TOTAL DE CASOS E VARIAÇÃO

**135 886** | +1 875

ATIVOS

**411 589** | +4 660

RECUPERADOS

**9 028** | +167

ÓBITOS

**166 235** | +5 115

CONTACTOS EM VIGILÂNCIA

**556 503** | +6 702

CONFIRMADOS

TOTAL DE CASOS, DE ÓBITOS E VARIAÇÃO POR REGIÃO

Açores

3 011 | +99

22 | -

Madeira

2 744 | +137

26 | -

258 317 | +2 109

3 760 | +42

74 568 | +1 217

1 440 | +38

186 706 | +2 643

3 244 | +70

18 458 | +258

414 | +14

12 699 | +239

122 | +3

Legenda

CASOS CONFIRMADOS

ÓBITOS

## DISTRIBUIÇÃO DOS CASOS EM INTERNAMENTO

**5 165** | +276

INTERNAMENTO

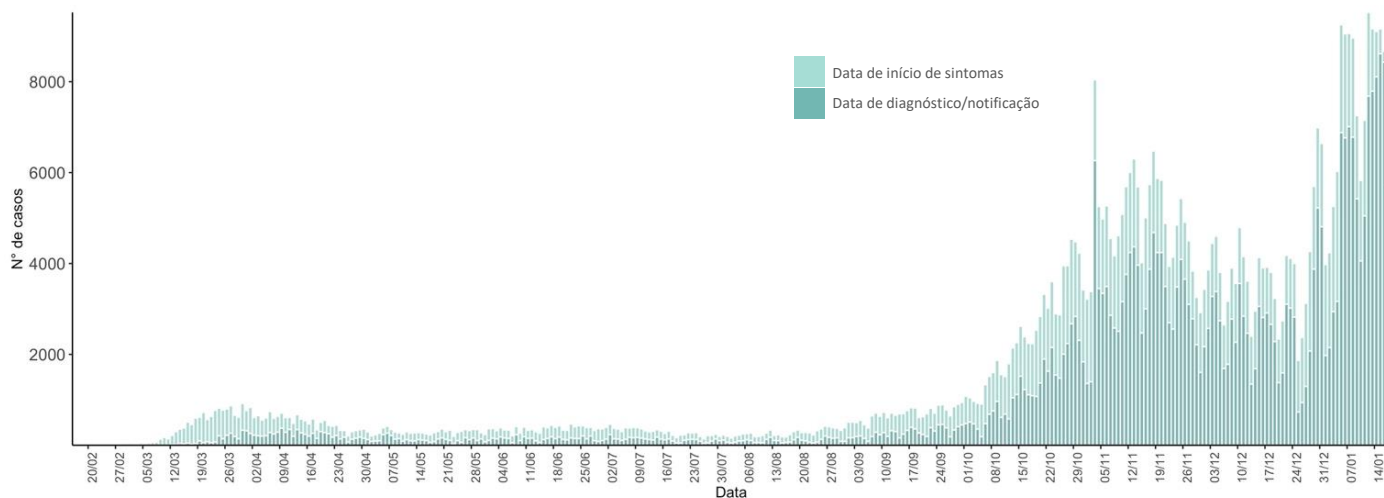
**664** | +17

INTERNAMENTO  
EM UCI

Dados até dia 17-01-2021 23:59:59

## NÚMERO DE CASOS CONFIRMADOS

POR DATA DE INÍCIO DE SINTOMAS OU DIAGNÓSTICO/NOTIFICAÇÃO



## CARACTERIZAÇÃO DEMOGRÁFICA DOS CASOS CONFIRMADOS

TOTAL DE CASOS

250 545

HOMENS

305 779

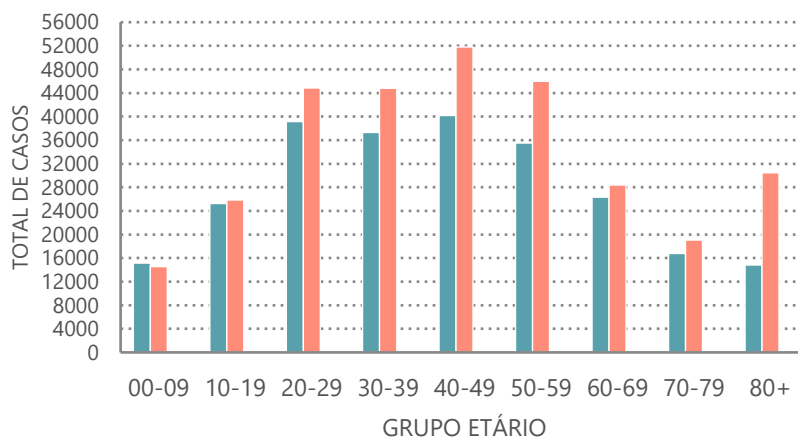
MULHERES

179

DESCONHECIDO\*

\*Nota

Os casos de sexo desconhecido encontram-se sob investigação, uma vez que estes dados não são fornecidos de forma automática.



## CARACTERIZAÇÃO DOS ÓBITOS POR COVID-19

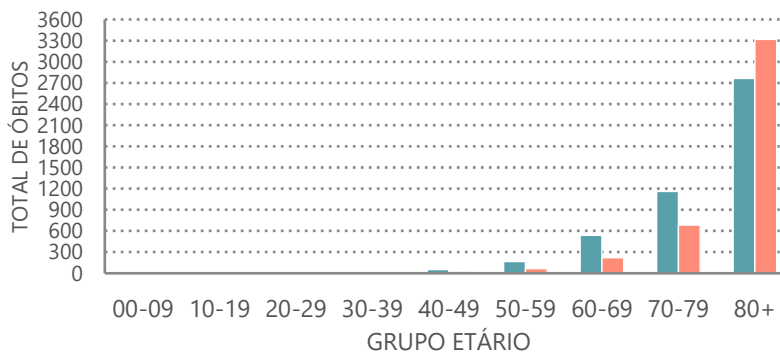
TOTAL DE ÓBITOS

4 696

HOMENS

4 332

MULHERES



Nota metodológica

A 16 de novembro de 2020 houve uma atualização do sistema tecnológico de análise de dados provenientes do SINAVE. Foi atualizado o número cumulativo de casos confirmados e recuperados nessa data.

Dados até dia 17-01-2021 23:59:59

# COVID -19 | RELATÓRIO DE SITUAÇÃO | 18-01-2021

## DISTRIBUIÇÃO GEOGRÁFICA DOS CASOS CONFIRMADOS

CONCELHO / INCIDÊNCIA CUMULATIVA A 14 DIAS (30/12/2020 a 12/01/2021) / GRUPO DE INCIDÊNCIA

Abrantes	623	480-959,9	Arronches	319	240-479,9	Castro Daire	1396	≥960
Águeda	1213	≥960	Arruda dos Vinhos	1071	≥960	Castro Marim	561	480-959,9
Aguiar da Beira	4106	≥960	Aveiro	782	480-959,9	Castro Verde	532	480-959,9
Alandroal	1222	≥960	Avis	612	480-959,9	Celorico da Beira	1400	≥960
Albergaria-a-Velha	837	480-959,9	Azambuja	638	480-959,9	Celorico de Basto	1082	≥960
Albufeira	1103	≥960	Baião	651	480-959,9	Chamusca	620	480-959,9
Alcácer do Sal	2650	≥960	Barcelos	1315	≥960	Chaves	1380	≥960
Alcanena	999	≥960	Barrancos	551	480-959,9	Cinfães	652	480-959,9
Alcobaça	1156	≥960	Barreiro	917	480-959,9	Coimbra	1037	≥960
Alcochete	1228	≥960	Batalha	814	480-959,9	Condeixa-a-Nova	992	≥960
Alcoutim	602	480-959,9	Beja	1516	≥960	Constância	794	480-959,9
Alenquer	713	480-959,9	Belmonte	985	≥960	Coruche	452	240-479,9
Alfândega da Fé	703	480-959,9	Benavente	1160	≥960	Corvo	0	<20
Alijó	875	480-959,9	Bombarral	494	480-959,9	Covilhã	628	480-959,9
Aljezur	197	120-239,9	Borba	3325	≥960	Crato	1502	≥960
Aljustrel	691	480-959,9	Boticas	2101	≥960	Cuba	5658	≥960
Almada	983	≥960	Braga	1043	≥960	Elvas	1827	≥960
Almeida	720	480-959,9	Bragança	1205	≥960	Entroncamento	1039	≥960
Almeirim	1140	≥960	Cabeceiras de Basto	896	480-959,9	Espinho	606	480-959,9
Almodôvar	1457	≥960	Cadaval	556	480-959,9	Esposende	1747	≥960
Alpiarça	850	480-959,9	Caldas da Rainha	788	480-959,9	Estarreja	1204	≥960
Alter do Chão	3886	≥960	Calheta [R.A. Açores]	63	60-119,9	Estremoz	1838	≥960
Alvaiázere	1091	≥960	Calheta [R.A. Madeira]	175	120-239,9	Évora	1129	≥960
Alvito	1453	≥960	Câmara de Lobos	570	480-959,9	Fafe	922	480-959,9
Amadora	942	480-959,9	Caminha	1606	≥960	Faro	883	480-959,9
Amarante	987	≥960	Campo Maior	1156	≥960	Felgueiras	978	≥960
Amares	932	480-959,9	Cantanhede	1162	≥960	Ferreira do Alentejo	931	480-959,9
Anadia	1376	≥960	Carraceda de Ansiães	124	120-239,9	Ferreira do Zêzere	2463	≥960
Angra do Heroísmo	92	60-119,9	Carregal do Sal	1294	≥960	Figueira da Foz	647	480-959,9
Ansião	1587	≥960	Cartaxo	470	240-479,9	Figueira de Castelo Rodrigo	4208	≥960
Arcos de Valdevez	1266	≥960	Cascais	821	480-959,9	Figueiró dos Vinhos	2209	≥960
Arganil	1562	≥960	Castanheira de Pêra	230	120-239,9	Fornos de Algodres	3887	≥960
Armamar	1040	≥960	Castelo Branco	933	480-959,9	Freixo de Espada à Cinta	212	120-239,9
Arouca	1149	≥960	Castelo de Paiva	602	480-959,9	Fronteira	841	480-959,9
Arraiolos	1747	≥960	Castelo de Vide	343	240-479,9	Funchal	196	120-239,9

Dados até dia 12-01-2021 23:59:59

# COVID -19 | RELATÓRIO DE SITUAÇÃO | 18-01-2021

## DISTRIBUIÇÃO GEOGRÁFICA DOS CASOS CONFIRMADOS

CONCELHO / INCIDÊNCIA CUMULATIVA A 14 DIAS (30/12/2020 a 12/01/2021) / GRUPO DE INCIDÊNCIA

Fundão	1298	≥960	Marinha Grande	867	480-959,9	Odemira	344	240-479,9
Gavião	1195	≥960	Marvão	832	480-959,9	Odivelas	1034	≥960
Góis	2286	≥960	Matosinhos	755	480-959,9	Oeiras	848	480-959,9
Golegã	524	480-959,9	Mealhada	1476	≥960	Oleiros	500	480-959,9
Gondomar	912	480-959,9	Mêda	4600	≥960	Olhão	775	480-959,9
Gouveia	501	480-959,9	Melgaço	1013	≥960	Oliveira de Azeméis	960	≥960
Grândola	622	480-959,9	Mértola	2100	≥960	Oliveira de Frades	1510	≥960
Guarda	1329	≥960	Mesão Frio	631	480-959,9	Oliveira do Bairro	1017	≥960
Guimarães	1188	≥960	Mira	727	480-959,9	Oliveira do Hospital	1096	≥960
Horta	83	60-119,9	Miranda do Corvo	1385	≥960	Ourém	1299	≥960
Idanha-a-Nova	1691	≥960	Miranda do Douro	3499	≥960	Ourique	1324	≥960
Ílhavo	951	480-959,9	Mirandela	781	480-959,9	Ovar	1207	≥960
Lagoa	360	240-479,9	Mogadouro	2479	≥960	Paços de Ferreira	515	480-959,9
Lagoa [R.A. Açores]	557	480-959,9	Moimenta da Beira	2403	≥960	Palmela	1296	≥960
Lagos	695	480-959,9	Moita	1032	≥960	Pampilhosa da Serra	2205	≥960
Lajes das Flores	0	<20	Monção	481	480-959,9	Paredes	741	480-959,9
Lajes do Pico	0	<20	Monchique	39	20-59	Paredes de Coura	773	480-959,9
Lamego	1221	≥960	Mondim de Basto	907	480-959,9	Pedrógão Grande	2317	≥960
Leiria	894	480-959,9	Monforte	1244	≥960	Penacova	1504	≥960
Lisboa	1039	≥960	Montalegre	1567	≥960	Penafiel	717	480-959,9
Loulé	967	≥960	Montemor-o-Novo	1125	≥960	Penalva do Castelo	2178	≥960
Loures	1059	≥960	Montemor-o-Velho	571	480-959,9	Penamacor	1409	≥960
Lourinhã	518	480-959,9	Montijo	785	480-959,9	Penedono	695	480-959,9
Lousã	723	480-959,9	Mora	2320	≥960	Penela	741	480-959,9
Lousada	612	480-959,9	Mortágua	909	480-959,9	Peniche	1011	≥960
Mação	2266	≥960	Moura	904	480-959,9	Peso da Régua	1845	≥960
Macedo de Cavaleiros	1460	≥960	Mourão	1592	≥960	Pinhel	2843	≥960
Machico	285	240-479,9	Murça	696	480-959,9	Pombal	1216	≥960
Madalena	17	<20	Murtosa	2422	≥960	Ponta Delgada	261	240-479,9
Mafra	1113	≥960	Nazaré	551	480-959,9	Ponta do Sol	198	120-239,9
Maia	622	480-959,9	Nelas	1387	≥960	Ponte da Barca	1637	≥960
Mangualde	1594	≥960	Nisa	3003	≥960	Ponte de Lima	903	480-959,9
Manteigas	333	240-479,9	Nordeste	62	60-119,9	Ponte de Sor	1047	≥960
Marco de Canaveses	707	480-959,9	Óbidos	895	480-959,9	Portalegre	591	480-959,9

Dados até dia 12-01-2021 23:59:59

# COVID -19 | RELATÓRIO DE SITUAÇÃO | 18-01-2021

## DISTRIBUIÇÃO GEOGRÁFICA DOS CASOS CONFIRMADOS

CONCELHO / INCIDÊNCIA CUMULATIVA A 14 DIAS (30/12/2020 a 12/01/2021) / GRUPO DE INCIDÊNCIA

Portel	1596	≥960	São Roque do Pico	0	<20	Valpaços	1060	≥960
Portimão	395	240-479,9	São Vicente	136	120-239,9	Velas	59	20-59
Porto	741	480-959,9	Sardoal	294	240-479,9	Vendas Novas	1653	≥960
Porto de Mós	1066	≥960	Sátão	1269	≥960	Viana do Alentejo	2779	≥960
Porto Moniz	427	240-479,9	Seia	931	480-959,9	Viana do Castelo	933	480-959,9
Porto Santo	19	<20	Seixal	874	480-959,9	Vidigueira	1851	≥960
Póvoa de Lanhoso	1414	≥960	Sernancelhe	1186	≥960	Vieira do Minho	988	≥960
Póvoa de Varzim	1464	≥960	Serpa	489	480-959,9	Vila da Praia da Vitória	89	60-119,9
Povoação	51	20-59	Sertã	1194	≥960	Vila de Rei	181	120-239,9
Proença-a-Nova	206	120-239,9	Sesimbra	862	480-959,9	Vila do Bispo	233	120-239,9
Redondo	1086	≥960	Setúbal	1597	≥960	Vila do Conde	1406	≥960
Reguengos de Monsaraz	1538	≥960	Sever do Vouga	1341	≥960	Vila do Porto	89	60-119,9
Resende	266	240-479,9	Silves	588	480-959,9	Vila Flor	1208	≥960
Ribeira Brava	531	480-959,9	Sines	357	240-479,9	Vila Franca de Xira	1025	≥960
Ribeira de Pena	1313	≥960	Sintra	942	480-959,9	Vila Franca do Campo	1185	≥960
Ribeira Grande	1298	≥960	Sobral de Monte Agraço	939	480-959,9	Vila Nova da Barquinha	710	480-959,9
Rio Maior	1487	≥960	Soure	900	480-959,9	Vila Nova de Cerveira	1347	≥960
Sabrosa	794	480-959,9	Sousel	816	480-959,9	Vila Nova de Famalicão	1079	≥960
Sabugal	1049	≥960	Tábua	2094	≥960	Vila Nova de Foz Côa	1030	≥960
Salvaterra de Magos	770	480-959,9	Tabuaço	978	≥960	Vila Nova de Gaia	663	480-959,9
Santa Comba Dão	880	480-959,9	Tarouca	1679	≥960	Vila Nova de Paiva	1942	≥960
Santa Cruz	349	240-479,9	Tavira	2218	≥960	Vila Nova de Poiares	3228	≥960
Santa Cruz da Graciosa	24	20-59	Terras de Bouro	1085	≥960	Vila Pouca de Aguiar	736	480-959,9
Santa Cruz das Flores	46	20-59	Tomar	1219	≥960	Vila Real	917	480-959,9
Santa Maria da Feira	1202	≥960	Tondela	1317	≥960	Vila Real de Santo António	848	480-959,9
Santa Marta de Penaguião	1288	≥960	Torre de Moncorvo	234	120-239,9	Vila Velha de Ródão	509	480-959,9
Santana	149	120-239,9	Torres Novas	1214	≥960	Vila Verde	1307	≥960
Santarém	1036	≥960	Torres Vedras	1063	≥960	Vila Viçosa	1398	≥960
Santiago do Cacém	274	240-479,9	Trancoso	2028	≥960	Vimioso	1243	≥960
Santo Tirso	1233	≥960	Trofa	862	480-959,9	Vinhais	542	480-959,9
São Brás de Alportel	499	480-959,9	Vagos	633	480-959,9	Viseu	1215	≥960
São João da Madeira	934	480-959,9	Vale de Cambra	872	480-959,9	Vizela	824	480-959,9
São João da Pesqueira	1502	≥960	Valença	805	480-959,9	Vouzela	1580	≥960
São Pedro do Sul	1188	≥960	Valongo	842	480-959,9			

Dados até dia 12-01-2021 23:59:59

## DISTRIBUIÇÃO GEOGRÁFICA DOS CASOS CONFIRMADOS

CONCELHO / INCIDÊNCIA CUMULATIVA A 14 DIAS / GRUPO DE INCIDÊNCIA

### NOTA METODOLÓGICA

Um **caso** corresponde a um caso confirmado de infeção a SARS-CoV-2/ COVID-19 notificado no Sistema Nacional de Vigilância Epidemiológica (SINAVE), quer através de uma notificação laboratorial como de uma notificação clínica. As notificações laboratoriais, as notificações clínicas e os respetivos inquéritos epidemiológicos são unificados através do número de utente.

A **data** utilizada corresponde à data de notificação do caso confirmado, constante na informação do inquérito epidemiológico, na primeira notificação clínica referindo um resultado positivo ou na primeira notificação laboratorial com resultado positivo.

Para a atribuição do **concelho** ao caso, é utilizada a morada de ocorrência identificada no inquérito epidemiológico ou na primeira notificação clínica com indicação de resultado positivo. Nos casos em que a morada de ocorrência é omissa, é utilizada a morada de residência do caso, registada no Registo Nacional de Utentes do Serviço Nacional de Saúde.

A **Incidência Cumulativa a 14 dias** de infeção por SARS-CoV-2/ COVID-19 corresponde ao quociente entre o número de novos casos confirmados nos 14 dias anteriores ao momento de análise e a população residente estimada, por concelho, a 31 de dezembro de 2019, pelo Instituto Nacional de Estatística, IP. Habitualmente é expressa em número de casos por 100 000 habitantes.

Exemplo: Nos 14 dias anteriores ao dia de análise, 50 casos de infeção por SARS-CoV-2/ COVID-19 foram atribuídos a um determinado concelho, com uma população residente de 150 000 habitantes.

Incidência cumulativa a 14 dias =  $(50/150\ 000) \times 100\ 000 = 33,3$  casos por 100 000 hab.

A classificação é realizada de acordo com as categorias utilizadas pelo Centro Europeu de Prevenção e Controlo das Doenças:

Incidência cumulativa a 14 dias
Abaixo de 20,0
Entre 20,0 e 59,9
Entre 60,0 e 119,9
Entre 120,0 e 239,9
Entre 240,0 e 479,9
Entre 480 e 959,9
Acima de 960