




Rede Hidrografica

Legenda

linhas_agua_mur

tipo_curso

-  Não permanente
-  Permanente
-  Temporario

SISTEMA DE COORDENADAS E DE REFERÊNCIA UTILIZADOS:
GCS_ETRS_1989
Datum: D_ETRS_1989

DATA DE PRODUÇÃO DO MAPA:
16-11-2014

FONTE(S):



MUNICIPIO DE MURÇA
GABINETE TÉCNICO FLORESTAL

MAPA Nº 22