






PONTOS DE INICIO

Legenda

-  2008
-  2009
-  2010
-  2011
-  2012

SISTEMA DE COORDENADAS E DE REFERÊNCIA UTILIZADOS:
GCS_ETRS_1989
Datum: D_ETRS_1989

DATA DE PRODUÇÃO DO MAPA:
16-11-2014

FONTE(S):



MUNICIPIO DE MURÇA

GABINETE TÉCNICO FLORESTAL

MAPA Nº 19