

60000



60000






0

1

FAIXAS DE GESTÃO DE COMBUSTÍVEL
DO CONCELHO DE MURÇA
LOCALIDADE DE - PALHEIROS, PAREDES E
ZONA INDUSTRIAL

LEGENDA:

DESC_FGC

-  faixa de proteção de 50 metros
-  faixa de proteção de 100 metros
-  faixa de proteção de 100 metros
-  Concelho de Murça
-  Limite de freguesia

FONTE:

CAOP 2015.0 (2015), Direção-Geral do Território 2016.
PMDFCI (2018), Município de Murça, 2018.

Sistema de Referência e Datum: PT-TM06/ETRS89
Projeção Cartográfica: Transversa de Mercator

Município de Murça



DATA DE ELABORAÇÃO:

FEVEREIRO 2019